

RESUME

EQUILIBRE ENTRE LA VIE LOCALE ET LA CIRCULATION DES VÉHICULES MOTORISÉS

En milieu urbain, les voiries ont le plus souvent deux types de fonctions à remplir de façon concomitante : les fonctions qui concernent la vie locale et celles qui sont liées à la circulation des véhicules motorisés. Le schéma suivant présente les équilibres entre ces deux types de fonctions pour les différents statuts de voiries proposés.

















Statut de la zone ou de la voie	 aire piétonne	 zone de rencontre	 zone 30	 D 906 COURPIÈRE agglomération	 section 70
Vitesse maximale	Allure du pas	20 km/h	30 km/h	50 km/h	70 km/h
Equilibre vie locale fonction circulatoire					

Tableau de synthèse des caractéristiques des zones de circulation particulières

Ce tableau vise à présenter les points communs et les différences entre l'aire piétonne, la zone de rencontre et la zone 30.

Nota : Les éléments présentés ne relevant pas strictement de la réglementation sont mentionnés en italique (pour plus de précisions se référer aux fiches spécifiques relatives à chaque zone). Les caractéristiques communes à plusieurs zones sont signalées par un fond jaune.

Zones de circulation apaisée en milieu urbain	Aire piétonne	Zone de rencontre	Zone 30
Usagers	Piétons et cyclistes Véhicules liés à la desserte suivant les règles de circulation	Tous	Tous
Lieux concernés	<i>Lieux dédiés aux piétons, pour lesquels on peut réduire à quelques véhicules autorisés la circulation motorisée :</i> ▶ rue, ensemble de rues ▶ grande place ▶ grand parvis <i>Axes à grande circulation exclus</i>	<i>Lieux où l'on souhaite privilégier la vie locale en donnant la priorité aux piétons sur la circulation des véhicules motorisés, celle-ci restant possible à vitesse réduite :</i> ▶ concentration de commerces, services publics, ... ▶ correspondance de transports en commun ▶ quartier touristique, historique ▶ rue résidentielle ou de lotissement peu perméable au transit motorisé ▶ rue étroite ▶ etc.	<i>Lieux où l'on souhaite maintenir la circulation et la vie locale en trouvant un compromis en modérant la vitesse.</i> ▶ Ensemble de rues résidentielles, de lotissement, ▶ Ensemble de rues commerciales pouvant comprendre des sections avec de nombreuses traversées piétonnes, des sections de rue de distribution du quartier, des sections d'axe de transit <i>A terme, en général la zone 30 devrait s'étendre sur plus de 70% de la voirie en milieu urbain. Elle peut contenir des zones de rencontre et des aires piétonnes.</i>
Statut permanent ou temporaire	Permanent ou temporaire	Permanent	Permanent
Type de priorité	Piéton prioritaire sur tous les véhicules sauf les transports guidés de manière permanente	Piéton prioritaire sur tous les véhicules sauf les transports guidés de manière permanente	Régime général de priorité, rien de spécifique y compris pour les piétons
Limitation de vitesse pour les véhicules	Allure du pas	20 km/h	30km/h
Transports publics	Admis	Admis	Admis
Transports publics à guidage permanent	Limitation de vitesse définie dans le règlement d'exploitation	Limitation de vitesse définie dans le règlement d'exploitation	Limitation de vitesse définie dans le règlement d'exploitation
Signalisation entrée	 Panneau B54 <i>complété par des règles de fonctionnement</i> + aménagement pour augmenter la lisibilité et au besoin réduire les vitesses dès l'entrée	 Panneau B52 + aménagement si besoin pour augmenter la lisibilité et réduire les vitesses dès l'entrée	 Panneau B30 + aménagement si besoin pour augmenter la lisibilité et réduire les vitesses dès l'entrée
Signalisation sortie	 B55 B52 B30 EB20	 B53 B54 B30 EB20	 B54 B52 B51 EB20
Signalisation à l'intérieur de la zone	<i>Le moins possible</i>	<i>Le moins possible</i>	<i>Le moins possible</i>
Aménagement à l'intérieur de la zone	<i>Aménagement cohérent pour que la priorité piétonne et l'allure du pas soient respectées</i>	Aménagement cohérent avec la limitation de vitesse applicable	Aménagement cohérent avec la limitation de vitesse applicable
Aménagement cyclable à l'intérieur de la zone	<i>Sans aménagement particulier</i>	<i>Sans aménagement, excepté si nécessaire pour le double sens cyclable dans les rues à sens unique</i>	<i>Sans aménagement, excepté si nécessaire pour le double sens cyclable dans les rues à sens unique, et des cas particuliers (bypass, forte pente)</i>
Stationnement pour les vélos	Tout stationnement est gênant donc verbalisable Possibilité d'organiser l'arrêt des véhicules	<i>Stationnement spécifique aux vélos fortement recommandé</i>	<i>Stationnement spécifique aux vélos fortement recommandé</i>
Stationnement des véhicules motorisés	Tout stationnement est gênant donc verbalisable Possibilité d'organiser l'arrêt des véhicules	Tout arrêt ou stationnement en dehors des emplacements aménagés est gênant donc verbalisable	<i>Comme dans les axes limités à 50km/h</i>
Personnes à mobilité réduite	Application des principaux textes législatifs et réglementaires concernant l'accessibilité de la voirie et des espaces publics aux personnes handicapées ¹ <i>Veiller à garder des cheminements piétons repérables dégagés de tout obstacle, en privilégiant les trajets les plus directs et simples possibles</i>	Application des principaux textes législatifs et réglementaires concernant l'accessibilité de la voirie et des espaces publics aux personnes handicapées ¹ <i>En dehors des rues trop étroites, il est nécessaire de conserver un espace continu dédié aux piétons et de garder des cheminements dans cet espace qui soient dégagés de tout obstacle et repérables en privilégiant les trajets les plus directs et simples possibles</i>	Application des principaux textes législatifs et réglementaires concernant l'accessibilité de la voirie et des espaces publics aux personnes handicapées ¹ <i>Il est nécessaire de conserver un trottoir et de sanctuariser sur ces trottoirs des cheminements dégagés de tout obstacle en privilégiant les trajets les plus directs et simples possibles.</i>

¹Loi n°2005-102 du 11 février 2005 pour l'égalité des droits et des chances, la participation et la citoyenneté des personnes handicapées
Décrets n°2006-1657 et n°2006-1658 du 21 décembre 2006 relatifs à l'accessibilité de la voirie et des espaces publics
Arrêté d'application du 15 janvier 2007 relatif aux prescriptions techniques pour l'accessibilité de la voirie et des espaces publics