

Oyonnax

Guide découverte des Espaces Naturels Sensibles



LAC GENIN TOURBIÈRES DES RENONS ET DES MOLONNES

Espace Naturel Sensible



www.patrimoines.ain.fr

AIN⁰¹
le Département

” DES TRÉSORS À DÉCOUVRIR



© Département de l'Ain

Marie-Christine Chapel

Vice-présidente du
Département de l'Ain
déléguée au tourisme,
au patrimoine et à la
culture

Le Département de l'Ain offre des paysages et des espaces naturels exceptionnels, parfois confidentiels pour le grand public, parfois très appréciés et fréquentés ; comme ici avec le lac Genin. Ce lac avec ses tourbières constitue l'un des sites naturels les plus emblématiques de l'Ain.

Le Département met en œuvre une politique nature et biodiversité et labellise ainsi les espaces remarquables et emblématiques en Espaces Naturels Sensibles (ENS). La labellisation permet notamment de réaffirmer la volonté de préservation des richesses naturelles et paysagères tout en valorisant les activités de pleine nature inhérentes au site.

Parmi les ENS labellisés dans l'Ain, la moitié est gérée par le Conservatoire d'Espaces Naturels Rhône-Alpes, œuvrant depuis 30 ans pour la préservation du patrimoine naturel et des paysages de l'Ain. C'est le cas notamment de l'ENS du « lac Genin, tourbière des Renons et des Molonnes » qui vous est présenté dans ce document.

Qu'est-ce qu'un ENS ?



Conscient des nombreuses richesses sur son territoire, le Département porte une politique de préservation et de valorisation des milieux naturels : c'est la politique des Espaces Naturels Sensibles (ENS).

Un ENS est un site reconnu à l'échelle départementale pour sa richesse écologique (faune, flore et/ou habitats, géologique et/ou paysagère). Il a vocation à être géré, valorisé et ouvert au public (sauf exception).

Et si vous veniez visiter un endroit hors du commun ?

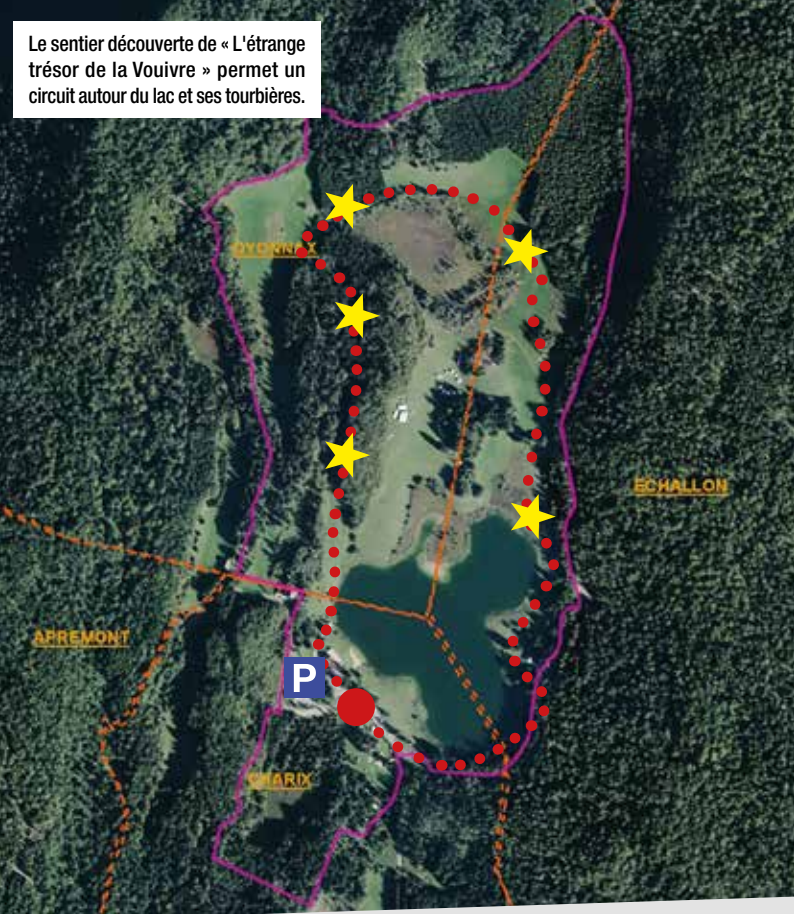



Situé dans le Haut-Bugey, sur les communes de Charix, d'Echallon et d'Oyonnax, l'ENS du lac Genin, surnommé le « petit Canada du Bugey », est un site remarquable du département de l'Ain.


Ce lac naturel est d'origine glaciaire. Le recul et la fonte des glaciers, il y a environ 10 000 ans, ont donné naissance à des tourbières, riches réservoirs de biodiversité, et à de magnifiques lacs d'altitude, tel que le lac Genin.

Support d'activités de pleine nature et de loisirs variés dont la pêche, la randonnée pédestre mais aussi le patinage ou la plongée sous la glace en hiver, ce site est d'une grande richesse naturelle. Le défi consiste à valoriser cet espace tout en préservant sa biodiversité. Le sentier découverte de « L'étrange trésor de la Vouivre » permet de faire le tour du site en respectant la richesse des milieux.


Le sentier découverte de « L'étrange trésor de la Vouivre » permet un circuit autour du lac et ses tourbières.




 Périmètre ENS

 Limites communales

 Parking

 Circuit découverte
« Le trésor de la Vouivre »

 Départ de sentier

 Stations d'interprétation

Préservation des espaces naturels et des paysages

Ce site est privé.

L'accès est aimablement ouvert au public pour divers usages autorisés et encadrés :



Veillez à emporter vos déchets pour les jeter à la poubelle et/ou les trier.



Évitez le piétinement hors sentier.



LES FEUX AU SOL SONT INTERDITS.

Allumer un feu pourrait provoquer la destruction de la faune et de la flore.

Les plantes, fleurs ou arbustes sont dans leur milieu naturel, ne les ramenez pas chez vous.

La faune et la flore présentes sur le site





- 1 **Le Pic noir** est le plus grand des pics d'Europe. On le reconnaît aisément à son plumage noir et sa calotte rouge sur le haut du crâne. Il creuse son nid dans les troncs d'arbres. Il est fréquent de l'entendre travailler à toute vitesse, assaillant les arbres de son bec redoutable.
- 2 **La Cordulie arctique** est une libellule sombre et typique des eaux stagnantes et des tourbières. Commune dans une grande partie de l'Europe, elle est cependant rare en Rhône-Alpes.
- 3 **Le Chat forestier** est un félin sauvage, qui était présent en France avant l'introduction du chat domestique. Sa queue en massue, annelée, ses yeux verts en amande et son museau proéminent le caractérise. Allié des agriculteurs, il se nourrit principalement de rongeurs.



- 4 **La Laïche des bourbiers** est une plante mesurant entre 15 et 30 centimètres. Sa tige triangulaire, typique des Carex, porte généralement un épi mâle à la pointe, et deux épis femelles sur le côté.
- 5 **La Drosera Rossolis à feuilles rondes** est une plante carnivore typique des tourbières acides. Au bout de ses feuilles se trouvent des gouttes d'un liquide collant qui emprisonne les insectes posés dessus. La plante se referme alors et aspire les sucs de sa proie.

Une valorisation par l'éducation à l'environnement

Le Département de l'Ain, le Conservatoire des espaces naturels (CEN), le propriétaire de l'Auberge du lac Genin, les trois communes concernées, l'Office du tourisme et Haut-Bugey Agglomération ont permis l'émergence d'un sentier d'interprétation « L'étrange trésor de la Vouivre », valorisant les richesses patrimoniales du site.

Ce sentier retrace l'histoire du lac et de ses tourbières, par le biais de panneaux illustrés et d'un carnet de découverte disponible à l'auberge ou au bureau de l'office du tourisme. Il est accessible aux petits comme aux grands et permet une belle balade ludique et éducative, en toute autonomie.

Des sorties nature pour le public et les scolaires sont aussi proposées régulièrement par le gestionnaire (CEN) et l'office du tourisme.

Parcours d'une durée d'environ 2h de découverte.

Un cadeau souvenir est aussi à récupérer en fin de parcours dans ces lieux.



Toutes les mesures de gestion du Lac et des tourbières des Renons et des Molonnes, sont coordonnées par le Conservatoire d'espaces naturels Rhône-Alpes (CEN) et inscrites dans un plan de gestion et d'interprétation pour 5 ans (2018-2022).

La restauration du fonctionnement hydrologique des tourbières,

l'identification et la régulation des causes de dégradation de la qualité de l'eau,

le maintien des secteurs ouverts actuels en bon état,

la sensibilisation du public aux enjeux écologiques du site...

... sont quelques-unes des mesures phares à mettre en œuvre dans les 5 ans à venir, en partenariat avec les acteurs locaux.



Également à visiter

LAC DE NANTUA

▲ Ce vaste lac d'origine glaciaire, entouré de falaises calcaires, offre un magnifique lieu de détente et de loisirs. Les promeneurs seront ravis de contempler le lac et de profiter des différentes activités nautiques proposées.

La Combe d'Orvaz - Roche de la Fauconnière est une merveille géologique, située au sein de hauts plateaux calcaires du Haut-Bugey, et formée par le passage de la rivière Semine. Ce site grandiose se découvre à pied : par les crêts pour un panorama remarquable enveloppant le hameau d'Orvaz ou par le fond de vallée, à proximité des prairies ouvertes, permettant d'observer de majestueuses façades rocheuses. Au départ de Belleydoux (viaduc d'Orvaz), un sentier d'interprétation de 5 km est aménagé pour découvrir de façon ludique ce cirque naturel.

COMBE D'ORVAZ ET ROCHE FAUCONNIÈRE





LAC DE SYLANS

Le lac de Sylans aux Neyrolles est un site majestueux entouré de versants abrupts. Ce lac naturel créé par un éboulement d'une falaise obstruant la source de la Doye, est aujourd'hui le paradis des pêcheurs. Il est également possible de découvrir l'ancienne usine des glacières développée à la fin du 19^e siècle grâce à la grande pureté de l'eau du lac.

La Haute-Vallée de l'Ain déploie ses courbes sur 26 km, entre le barrage de l'Allement et le lac de Coiselet. Ce territoire sauvage et préservé est un paradis pour les pratiques sportives de nature et comporte de nombreux sites remarquables comme la grotte et reculée de Corveissiat, les roches du Jarbonnet ou encore la base de loisirs Chambod-Merpuis. Sur l'île Chambod, un sentier d'interprétation est aménagé pour découvrir les richesses de la Haute-Vallée de l'Ain.

HAUTE VALLÉE DE L'AIN



OFFICE DU TOURISME HAUT BUGEY TOURISME

Espace Trois Lacs
14 rue du Docteur Mercier
01130 NANTUA

04 74 12 11 57

www.hautbugey-tourisme.com

PATRIMOINE [s] DE L'AIN

Un site du Département de l'Ain

www.patrimoines.ain.fr

**HAUT
BUGEY**

AGGLOMÉRATION

 Conservatoire
d'espaces naturels
Rhône-Alpes

AIN⁰¹
le Département