

**Ici, c'est
l'Ain !**

VIVEZ LE TOUR DE FRANCE DANS L'AIN

CIRCULATION - ROUTES FERMÉES - DÉVIATIONS

VENDREDI 14 JUILLET 2023

Châtillon-sur-Chalaronne > Grand Colombier



Informations pratiques
et programme d'animations sur :
www.ain.fr/tourdefrance2023



TOUR
de
France

AIN
le Département



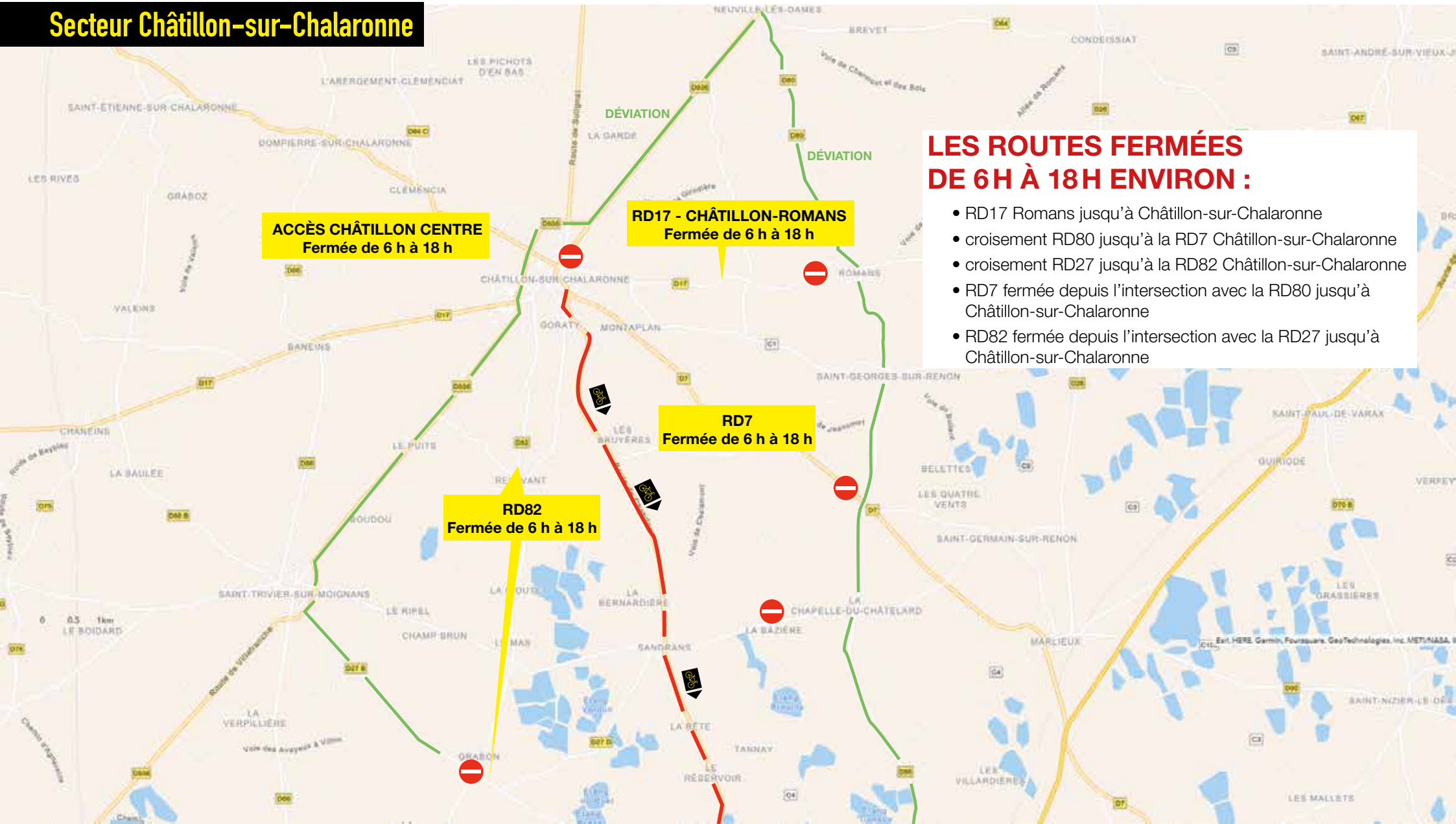
14 juillet 2023

Châtillon-sur-Chalaronne > Grand Colombier

Sur l'itinéraire de la course, la circulation sera fermée 1 h avant le passage de la caravane et jusqu'au passage de la voiture fin de course.

En ville aussi, les conditions de circulation sont modifiées. Pour anticiper au mieux vos déplacements et stationnements, les communes de Châtillon-sur-Chalaronne, Villars-les-Dombes, Ambérieu-en-Bugey, plateau d'Hauteville et Grand Colombier ont édité un récapitulatif des interdictions de circuler, stationner et les déviations mises en place à l'occasion du Tour de France. Zoom sur les secteurs où vos conditions de circulation seront très difficiles le 14 juillet.

Secteur Châtillon-sur-Chalaronne



ACCÈS CHÂTILLON CENTRE
Fermée de 6 h à 18 h

RD17 - CHÂTILLON-ROMANS
Fermée de 6 h à 18 h

RD7
Fermée de 6 h à 18 h

RD82
Fermée de 6 h à 18 h

- ### LES ROUTES FERMÉES DE 6H À 18H ENVIRON :
- RD17 Romans jusqu'à Châtillon-sur-Chalaronne
 - croisement RD80 jusqu'à la RD7 Châtillon-sur-Chalaronne
 - croisement RD27 jusqu'à la RD82 Châtillon-sur-Chalaronne
 - RD7 fermée depuis l'intersection avec la RD80 jusqu'à Châtillon-sur-Chalaronne
 - RD82 fermée depuis l'intersection avec la RD27 jusqu'à Châtillon-sur-Chalaronne

Secteur Villars-les-Dombes



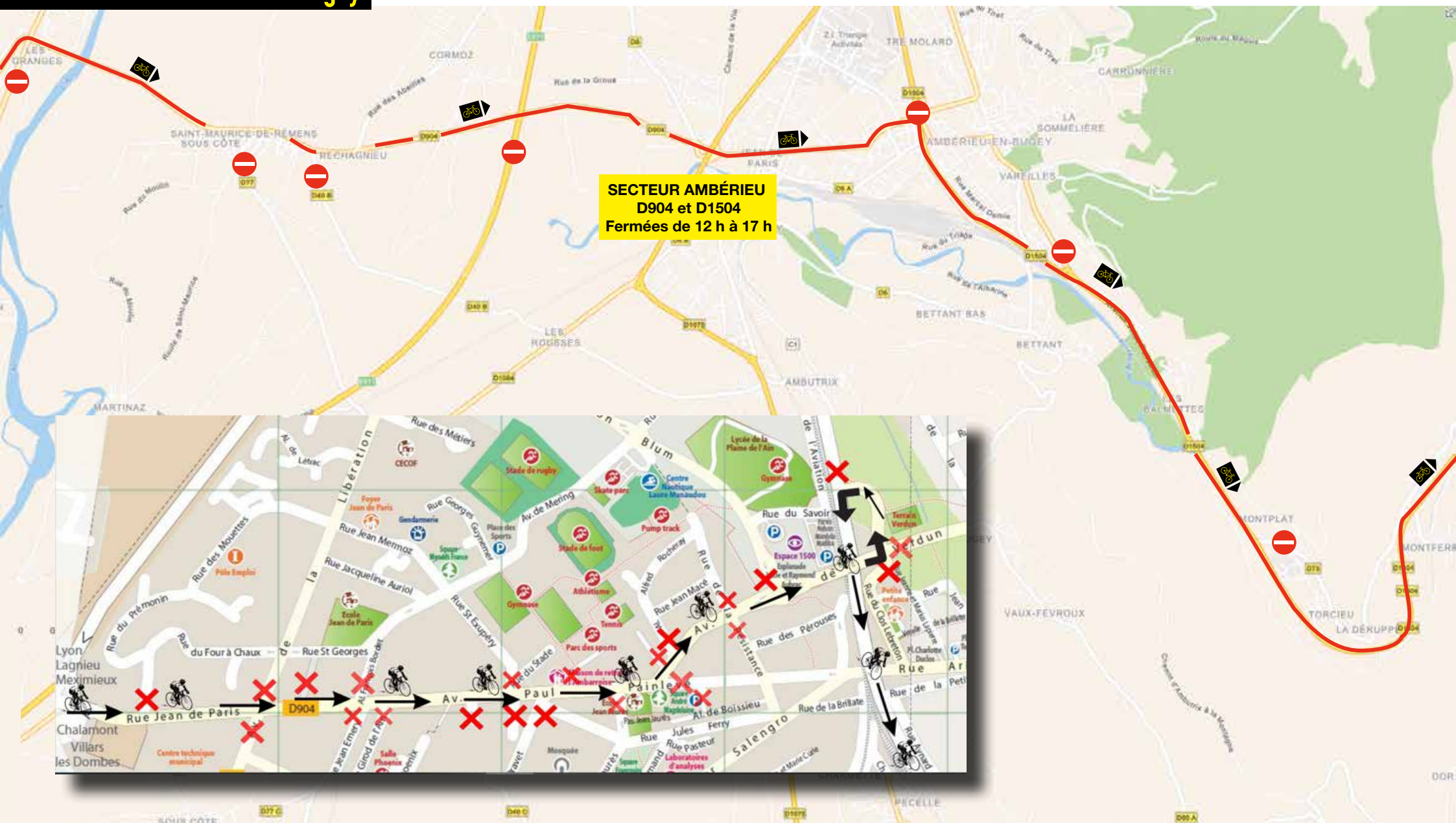
LES ROUTES FERMÉES DE 11 H À 16 H ENVIRON :

- RD2 Châtillon-sur-Chalaronne jusqu'à Villars-les-Dombes
- RD904 jusqu'au croisement avec RD1083

- RD1083 jusqu'au croisement avec RD2D

L'accès au centre-ville de Villars-les-Dombes sera fermé de 11 h à 17 h

Secteur Ambérieu-en-Bugey



LES ROUTES FERMÉES DE 12H À 17H ENVIRON :

- Rue Jean de Paris, l'avenue Paul Painlevé, l'avenue de Verdun : RD1504 jusqu'au croisement avec RD73
- En raison des travaux dans certains quartiers la circulation en centre-ville sera compliquée

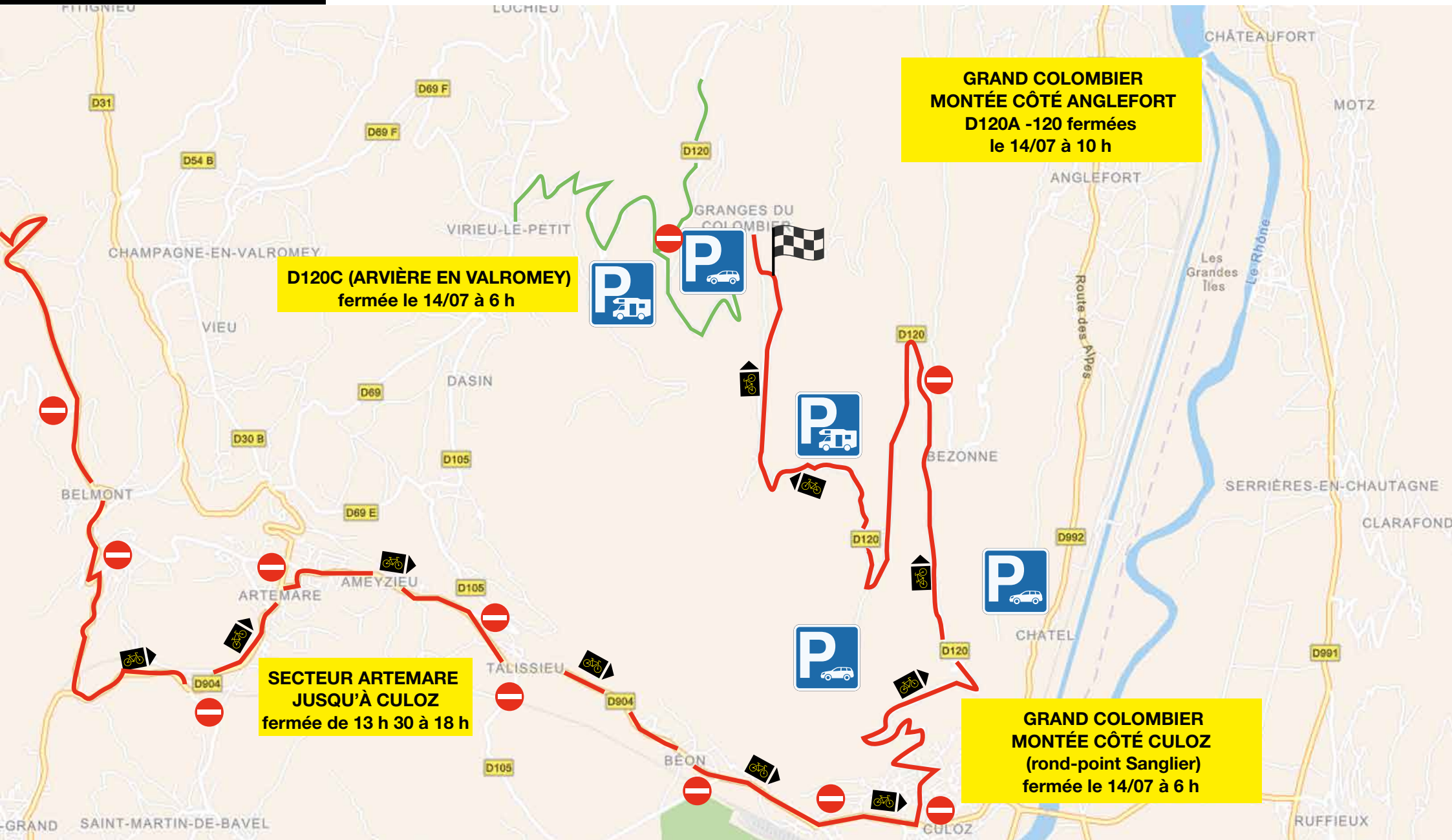
Secteur Plateau d'Hauteville



LES ROUTES FERMÉES DE 12H30 À 17H ENVIRON

- RD21 jusqu'au croisement avec RD8
- RD8 Plateau d'Hauteville

Secteur Grand Colombier



Accès au Massif du Grand Colombier par Culoz

Du samedi 8 au vendredi 14 juillet

POUR LES VÉHICULES LÉGERS

- Le parking véhicules légers situés au niveau du Fenestrez (côté Culoz-Anglefort) sera accessible dans la limite des places disponibles jusqu'au vendredi 14 juillet à 10h.
- Le sommet du col du Grand Colombier restera accessible aux véhicules légers jusqu'au jeudi 13 juillet à 8h, mais sans possibilité de stationnement sur la chaussée.
- Les stationnements hors parkings officiels ne seront pas autorisés sur la chaussée des RD120 et 120A dès le 8 juillet à 8h. Seuls les stationnements sans aucun empiètement sur la chaussée le seront.
- La circulation sera interdite sur la RD 120 depuis le giratoire du Sanglier à Culoz-Béon le 14 juillet à 6h et sur les RD 120A-120 depuis Anglefort le 14 juillet à 10h.
- La circulation ne sera rétablie qu'en milieu de soirée (21 h 30 environ).

Le soir du jeudi 13 juillet

- Fermeture de l'avenue Jean Falconnier. La traversée de Culoz restera possible par la rue de Luyrieux et la rue du Rhône jusqu'au passage de la caravane publicitaire.

Le 14 juillet :

- Les véhicules légers pourront stationner au niveau de la digue du Rhône dans la limite des places disponibles.

Pour les cyclistes

- Les routes du col du Grand Colombier seront accessibles à vélo jusqu'à 1h avant le passage de la caravane annoncé à 15h04 à Culoz.
- Les places de parking étant limitées à Culoz, il est conseillé aux cyclistes souhaitant se rapprocher en voiture de se garer dans les villages alentour.

POUR LES CAMPING-CARS

- Interdiction d'accès au sommet du col du Grand Colombier pour les camping-cars.
- Ouverture du parking camping-cars situé à quelques kilomètres du sommet à la Frappe dans la limite des places disponibles.
- Les stationnements hors parkings officiels ne seront pas autorisés sur la chaussée des RD120 et 120A dès le 8 juillet à 8h. Seuls les stationnements sans aucun empiètement sur la chaussée le seront.
- La circulation sera interdite sur la RD120 depuis le giratoire du Sanglier à Culoz-Béon le 14 juillet à 6h et sur les RD120A-120 depuis Anglefort le 14 juillet à 10h.
- La circulation ne sera rétablie qu'en milieu de soirée (21 h 30 environ).

EN TRANSPORT EN COMMUN

- L'accès à Culoz peut se faire en train, située sur l'axe ferroviaire Lyon-Genève, la gare de Culoz est à 600 mètres du passage des coureurs dans Culoz et du pied de la dernière ascension.

Accès au Massif du Grand Colombier par Arvière-en-Valromey

Du samedi 8 au vendredi 14 juillet

POUR LES VÉHICULES LÉGERS

- Le parking véhicules légers situé au niveau des Granges du Grand Colombier sera accessible dans la limite des places disponibles jusqu'au vendredi 14 juillet à 10h.
- Le sommet du col du Grand Colombier restera accessible aux véhicules légers jusqu'au jeudi 13 juillet à 8h, mais sans possibilité de stationnement sur la chaussée.
- Les stationnements hors parkings officiels ne seront pas autorisés sur la chaussée de la RD120 depuis Lochieu dès le 8 juillet à 8h. Seuls les stationnements sans aucun empiètement sur la chaussée le seront.
- La circulation sera interdite sur la RD120 depuis Lochieu le 14 juillet à 6h.
- La circulation ne sera rétablie en direction du col qu'en milieu de soirée (21 h 30 environ).

POUR LES CAMPING-CARS

- Interdiction d'accès au sommet du col du Grand Colombier pour les camping-cars.
- Ouverture du parking camping-cars situés à quelques kilomètres du sommet à la Selle de Fromentelle dans la limite des places disponibles.
- Les stationnements hors parkings officiels ne seront pas autorisés sur la chaussée de la RD120 depuis Lochieu dès le 8 juillet à 8h. Seuls les stationnements sans aucun empiètement sur la chaussée le seront.
- La circulation sera interdite sur la RD120 depuis Lochieu le 14 juillet à 6 h.
- La circulation ne sera rétablie en direction du col qu'en milieu de soirée (21 h 30 environ).

Conseils d'accès au Grand Colombier en randonnée

- **Depuis Culoz** : accès à la première partie de l'ascension par la route, accès à la deuxième partie par le GR9.
- **Depuis Sur Lyand ou la Combe du cimetière** (col de la Biche) en suivant le GR9 ou les crêtes de Sur Lyand (environ 7 km l'aller simple).
- **Accès très sportif** possible depuis Lochieu, Virieu-le-Petit, Chavornay et Béon (dénivelé positif de près de 1 000m et places de parking limitées sur place)





**Informations pratiques
et programme d'animations sur :
www.ain.fr/tourdefrance2023**